

Luzerner Mobilitätsgespräche



Martin Urwyler

Bundesamt für Strassen ASTRA

Bereichsleiter Langsamverkehr und historische
Verkehrswege

Veloförderung Stadt Luzern



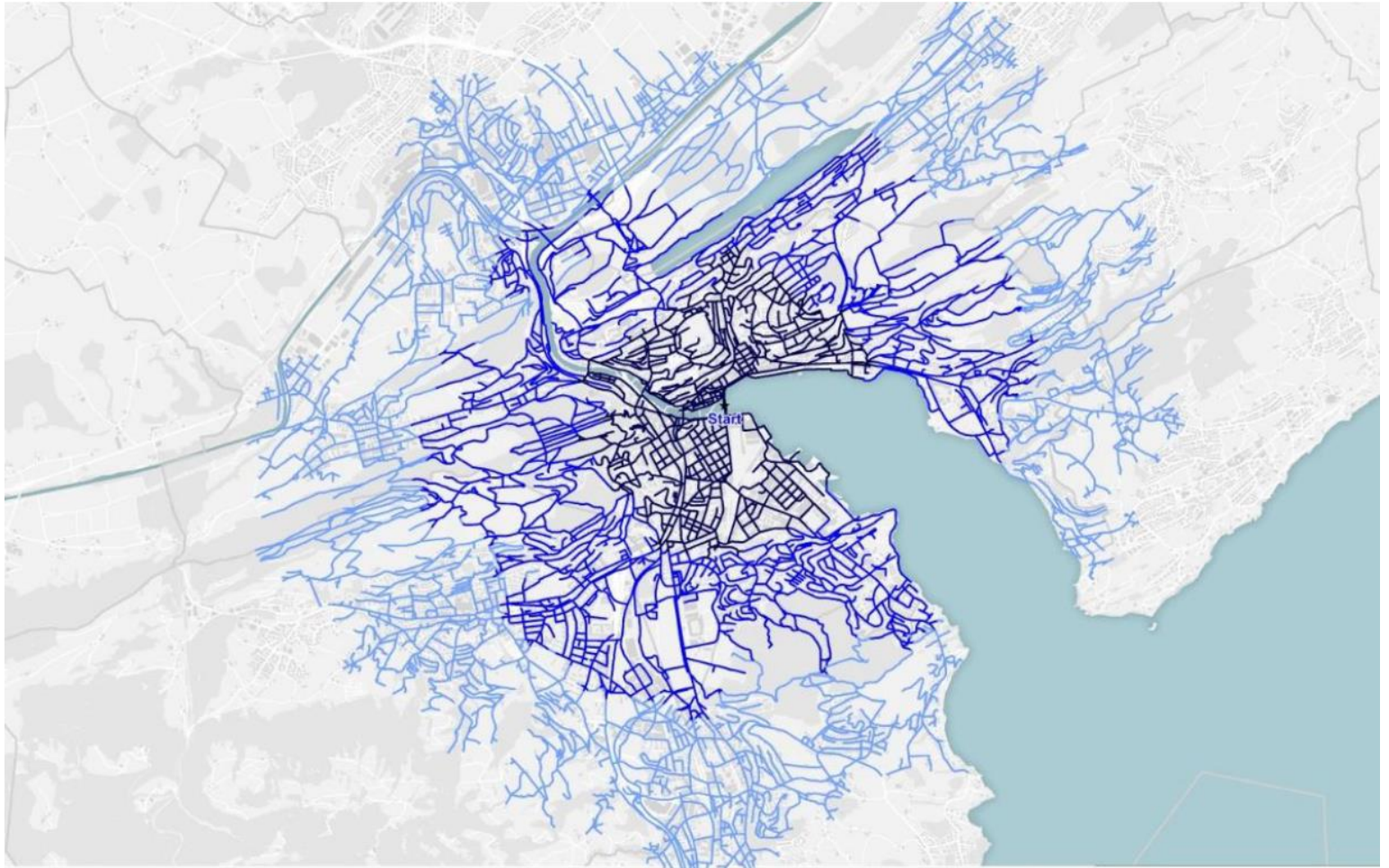
Wie schafft man nachhaltige Mobilität in historischen Städten



Keine neuen Verkehrsflächen in den nächsten Jahrzehnten



15 Min Fahrzeit ab Seebrücke



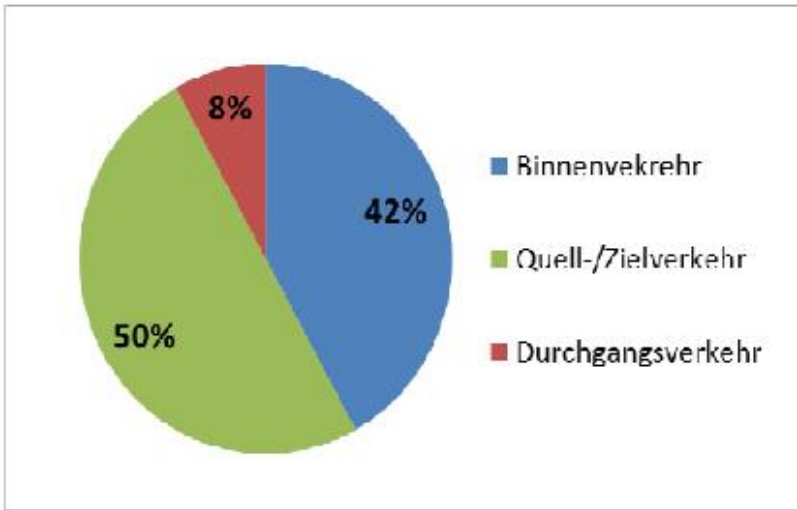
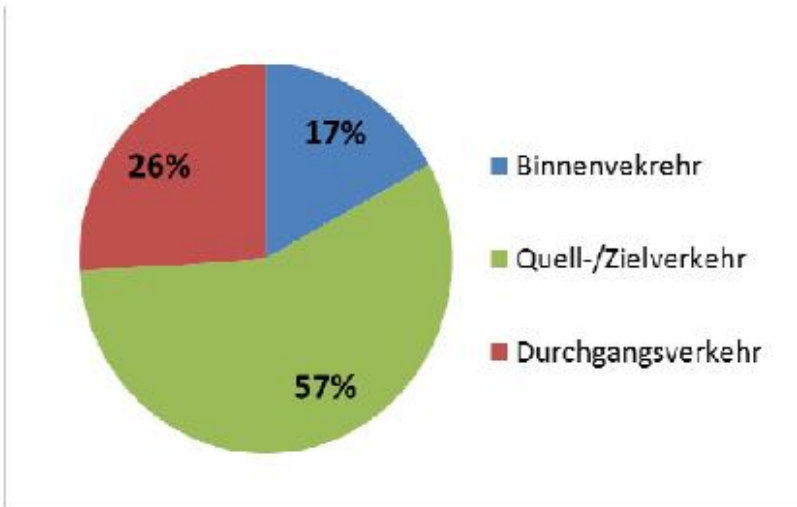
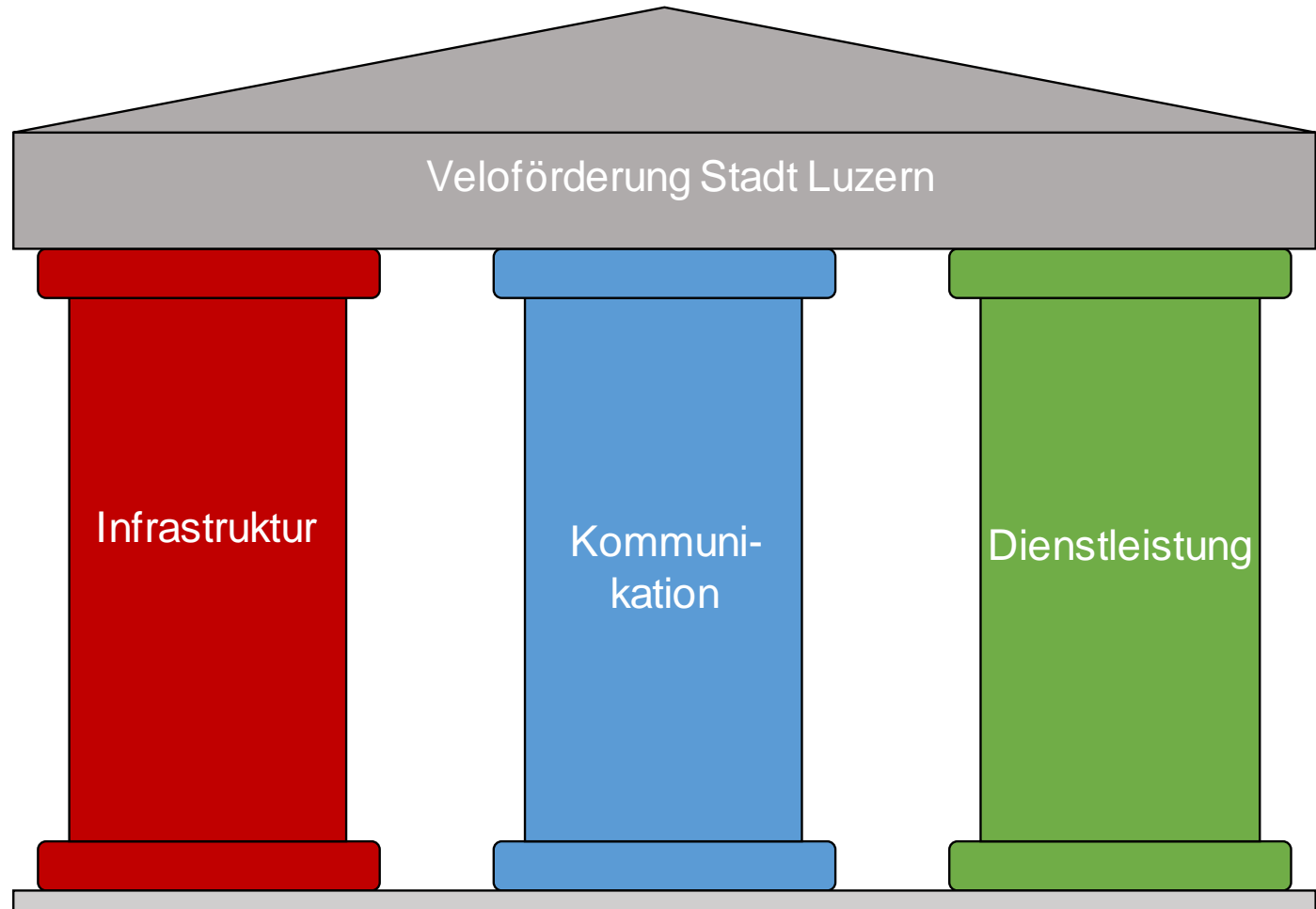


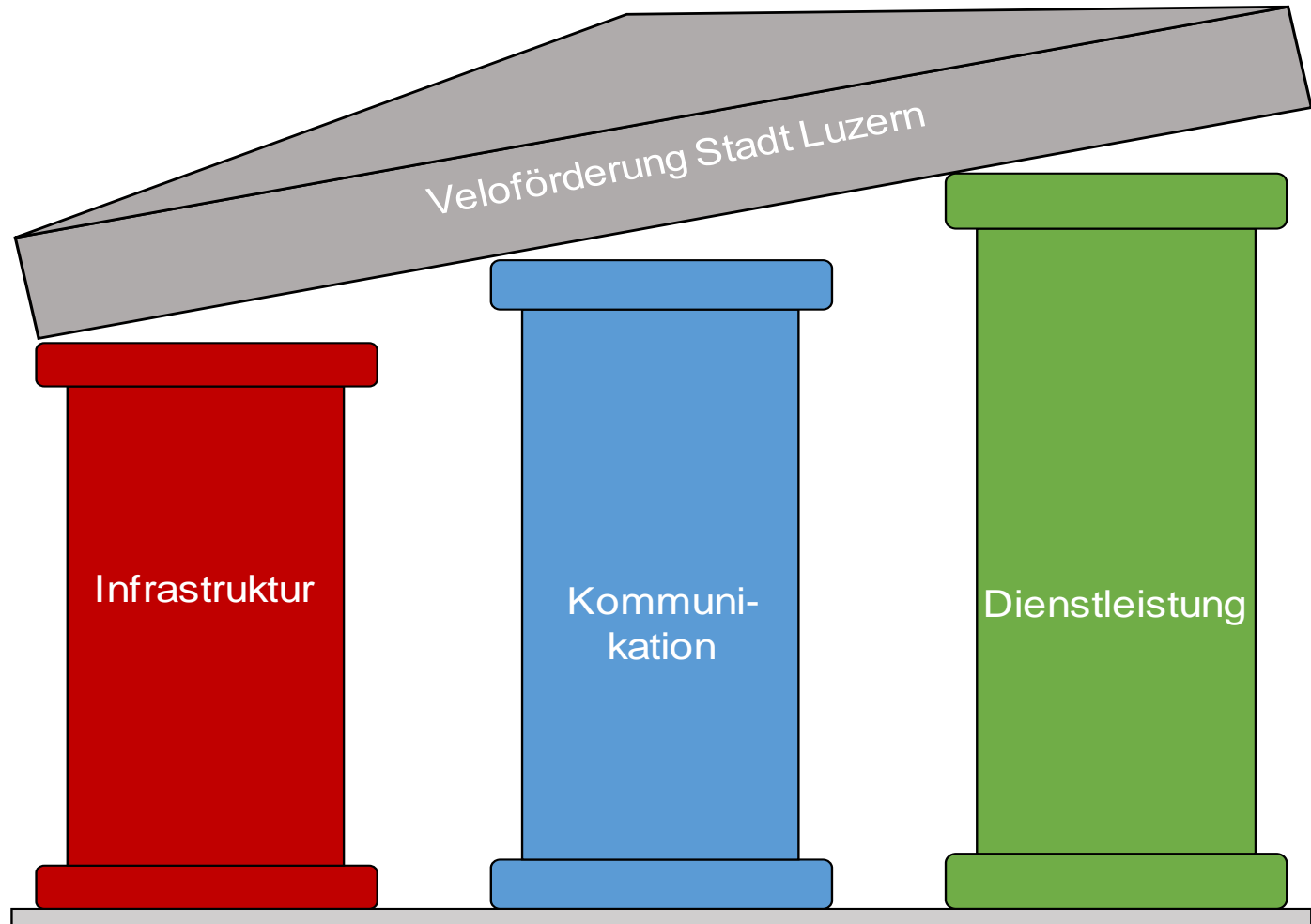
Abbildung 7: Seebrücke - Aufteilung in Verkehrsarten Stadt Luzern bezogen auf die Gemeindegrenzen



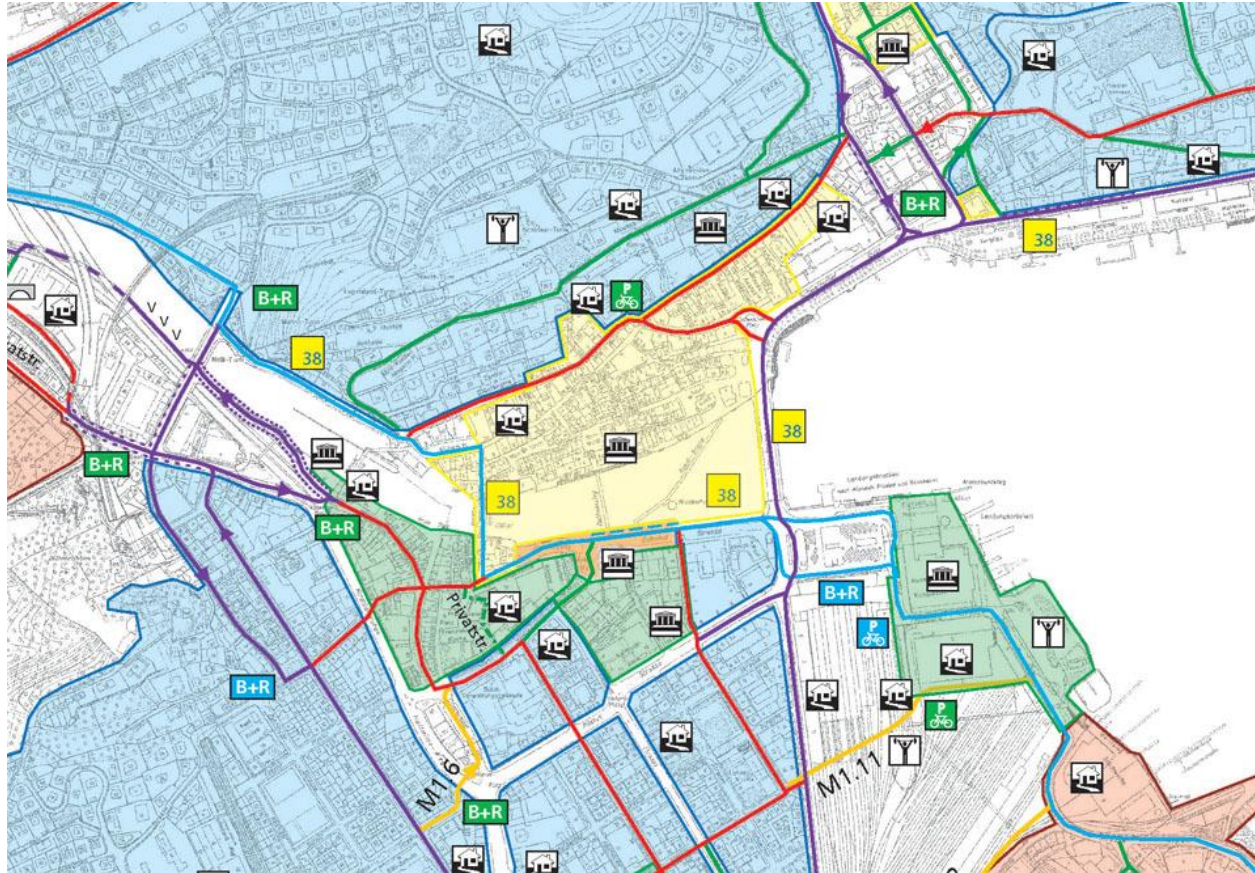
Drei Säulen der Veloförderung



Drei Säulen der Veloförderung



Richtplan Zweiradverkehr Ausschnitt Altstadt



Von den 195 Strassenkilometern sind
117 km Verkehrsberuhigt



Velostation Bahnhof





Veloparkierungs- konzept in der Innenstadt Luzern

- 850 zusätzliche Veloparkplätze
- 2600 Abstellplätze optimieren
- Kosten 1.63 Mio. Franken

Kampagnenauftritt

1. Welle März 2013



Velobarometer

27. März 2013



Veloförderung in der Stadtverwaltung



Rücksicht-Kampagne Velo-/Fussverkehr




Ziele

- **Klima des friedlichen Miteinanders von Velo- und Fussverkehr**
- **Aufzeigen was gilt wo (Mischflächen)**
- **Einhaltung der geltenden Gesetze**

- **Schwerpunktkontrollen durch die Polizei (Monitoring)**

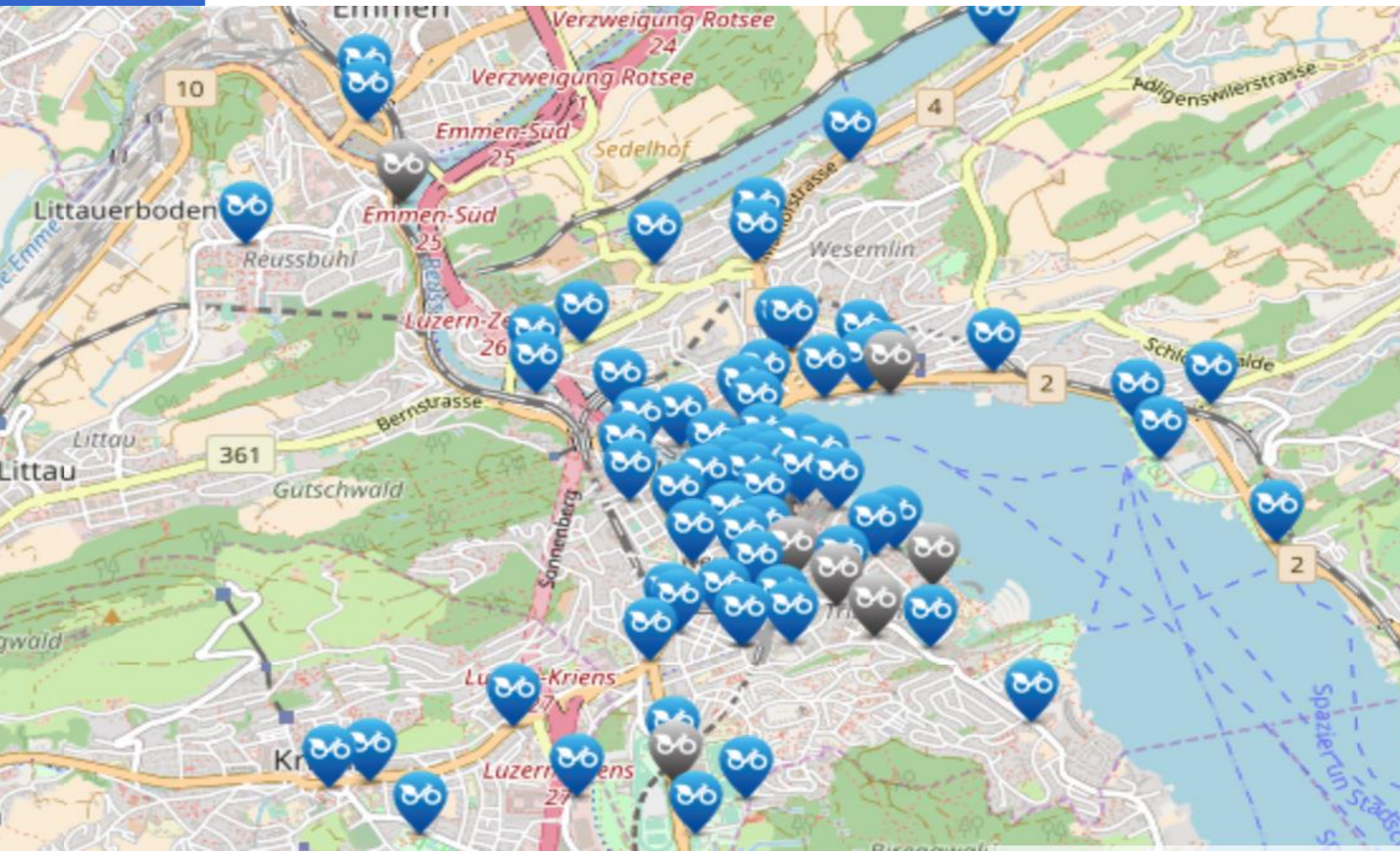
Alles nur Menschen!!!



Nextbike Veloverleihsystem



Viele Stationen





SURSEE

KRIENS

EMMEN

LUZERN

NEU MIT CARVELO2GO

HORW

HERGISWIL

STANSSTAD

SARNEN

ENNETMOOS

STANS

WOLFENSCHIESSEN

OBERDORF NW

take
a hike
.ch

Velopumpstationen





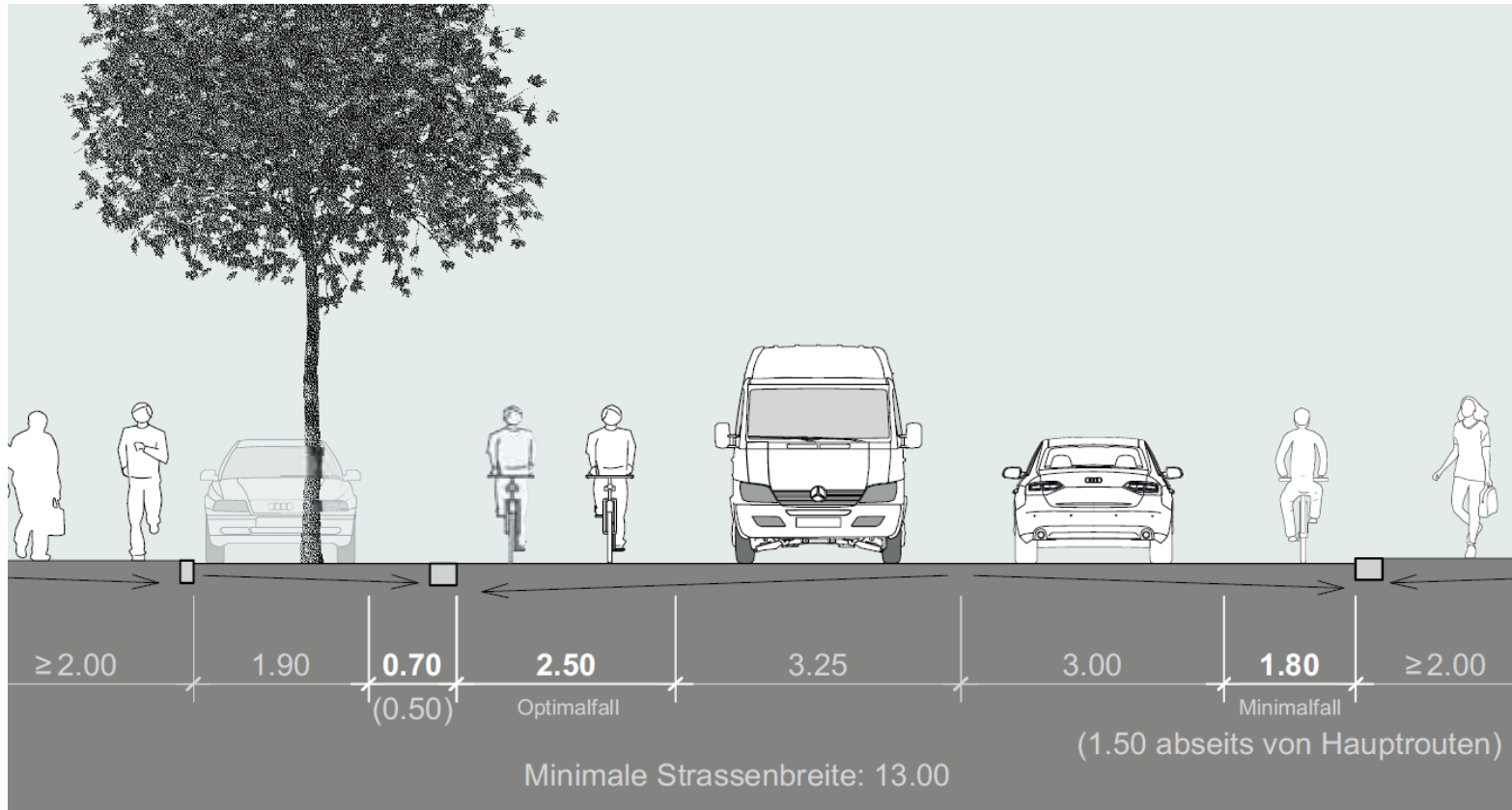
**“Luzern
gewinnt
Prix Velo
2016!”**



Aktionsplan

Standards Bern auch für Luzern

z.B. Radstreifen



Velostation Bahnhofstrasse



Velostation Bahnhofstrasse



Velostation Bahnhofstrasse



Rad-/Gehweg Neustadt- / Zentralstrasse





Freigleis

Netzbetrachtung Radwege

metron

Stadt Luzern

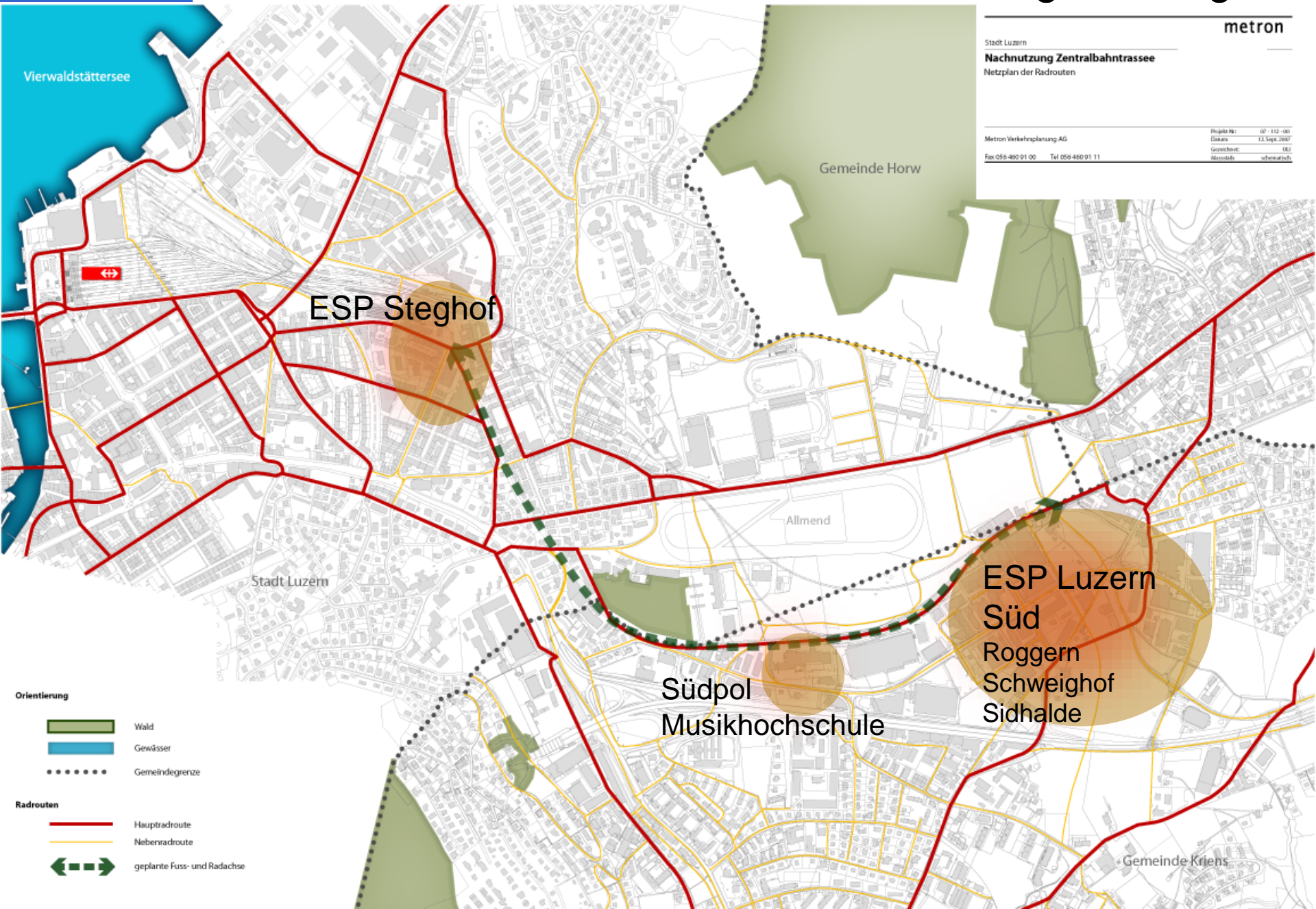
Nachnutzung Zentralbahntrasse

Netzplan der Radrouten

Metron Verkehrsplanung AG

Fax 056-400 91 00 Tel 056-400 91 11

Datum: 07.11.2007
Datum: 13. Sept. 2007
Gezeichnet: EK
Überprüft: Schenker



Vierwaldstättersee

Gemeinde Horw

ESP Steghof

Allmend

Stadt Luzern

ESP Luzern
Süd
Roggern
Schweighof
Sidhalde

ESP Südpol
Musikhochschule

Gemeinde Kriens

Orientierung

-  Wald
-  Gewässer
-  Gemeindegrenze

Radrouten


-  Hauptradroute
-  Nebenradroute
-  geplante Fuss- und Radachse



Freigleis Querschnitt



Dienstleistung

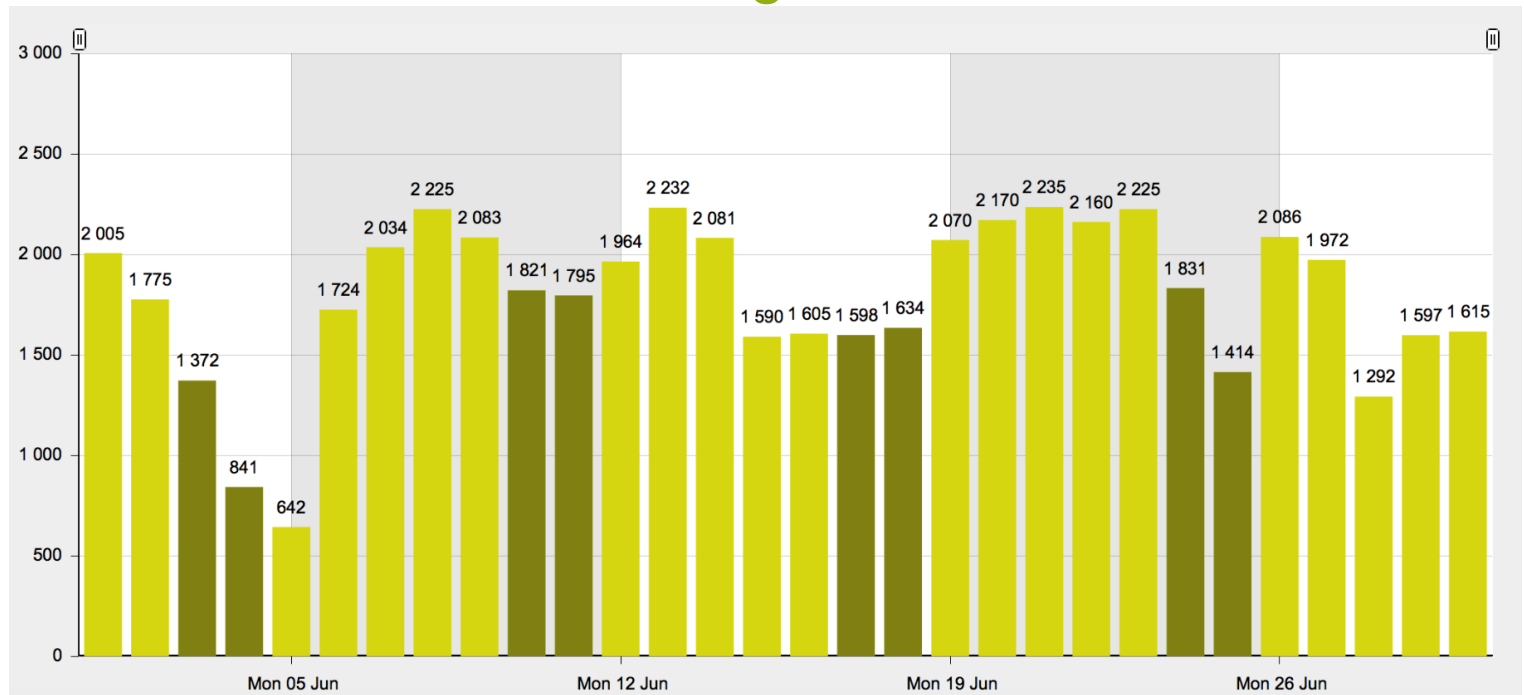


Frequenzen Juni 2017

Zählstelle Kleinmatt 53'688

Zählstelle Arsenalstrasse 43'333

Zählstelle Kleinmatt, Tageswerte Juni 2017



Eröffnungsfest



**Samstag, 13. Mai 2017
10 bis 16 Uhr**

**Auf dem neuen Velo- und Fussweg
von Neubad Luzern bis Mattenhof Kriens**

velofest-luzern.ch

**velo
fest
Luzern Süd**

